


St-Julien


La première corporation municipale du Township de Wolfestown remonte en 1855, alors que Canadiens français et Irlandais se côtoyaient déjà. En 1875, la paroisse catholique est fondée et reçoit le nom de son premier prêtre desservant, l'abbé Julien-Melchior Bernier. L'église actuelle est finalement construite en 1912. Elle remplace la deuxième incendiée en 1904. Enfin, en 1918, les travaux de la grotte dédiée à Notre-Dame-de-la-Salette se terminent après les insistances du curé de l'époque pour qu'un lieu de dévotion soit consacré à la Vierge. C'est en 1960 que St-Julien est officialisé comme nom de la municipalité.



Municipalité de St-Julien
787, chemin St-Julien • (418) 423-4295
mujulien@ivic.qc.ca

St-Patrice-de-Beaurivage


À l'origine, la municipalité de Saint-Patrice a été implantée dans la seigneurie de St-Gilles. La colonisation ne prendra son envol qu'après la construction du chemin de Craig, permettant ainsi l'arrivée de 200 familles d'origine irlandaise. Toutefois, pour obtenir leur propre paroisse religieuse, ses habitants devront vivre une incroyable épopée échelonnée sur deux décennies. Ils livreront une lutte acharnée avant de voir leur paroisse érigée canoniquement le 2 octobre 1871, suivie de la reconnaissance civile le 6 juin 1872. En 1921, Saint-Patrice est séparée en deux municipalités (village et paroisse) qui sera réunie en une seule en 1984.



Municipalité de St-Patrice-de-Beaurivage
530, rue Principale • (418) 596-2362
st.patrice@globetrotter.net

St-Pierre-Baptiste

Cette municipalité de L'Érable, érigée en paroisse en 1886 et en municipalité en 1888, est située dans une région montagneuse, drainée par le lac Joseph, la rivière Bécancour, le lac aux Sources et le lac Camille. L'église catholique actuelle est construite en 1893. Les premiers arrivants sont des Écossais. Un magnifique monument en forme d'obélisque commémore leur venue et marque l'emplacement du premier site funéraire. La présence de moulins à scie, fromageries, beurreries et un grand nombre d'agriculteurs ont caractérisé l'économie.




Aujourd'hui, St-Pierre-Baptiste est renommée pour son théâtre d'été et son Festival des Sucres.

Municipalité de St-Pierre-Baptiste
532 B, rue de l'Église • (418) 453-2286
mun32050@ivic.qc.ca

St-Sylvestre


Située au pied des Appalaches, St-Sylvestre est la municipalité la plus au sud du comté de Lotbinière. L'érection de la paroisse catholique remonte à 1828 et la première église, en 1862. L'église, rebâtie en 1914, et le presbytère, bâti en 1894, avec ses 18 lucarnes constituent des éléments d'architecture originale de la municipalité ainsi que le pont Couvert St-André (1927) via la route King, qui surplombe la rivière Filkars. En 1951, l'installation d'une importante base militaire débuta dans le cadre du NORAD sur le mont Ste-Marguerite. La base ferma ses portes en 1964. Aujourd'hui, elle abrite un centre de plein air (base du Mont Radar).



Municipalité de St-Sylvestre
423 B, rue Principale • (418) 596-2384
munisylvestre@alta.net

Chemins Craig et Gosford

Le gouverneur du Bas-Canada, Sir James Henry Craig, fait entreprendre en 1810 la construction d'un chemin dans le but d'encourager l'immigration anglophone dans les terres encore inhabitées des Cantons de l'Est et aussi favoriser le commerce avec la ville de Québec. Les travaux commencent au mois d'août avec 180 soldats de la Garnison de Québec. Ils se terminent trois mois plus tard avec comme résultat un chemin carrossable de 75 milles de long entre St-Gilles et Richmond, permettant ainsi d'établir un premier service de diligence entre Québec et Boston.



Archives Nationales du Canada



Château Ramezay

En 1829, le chemin Craig est déclaré impraticable à cause des pentes abruptes et des nombreux ruisseaux qui le traversent. Un nouveau tracé est proposé et c'est le gouverneur Archibald Acheson, comte de Gosford, qui donne finalement l'autorisation en 1838 de construire un nouveau chemin reliant Ste-Agathe à Sherbrooke. Il est inauguré officiellement en 1843.



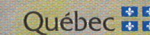
Tourisme Amiante
www.tourisme-amiante.com
(418) 423-3333



Tourisme Érablé
www.tourisme-erablé.qc.ca
1 800 360-2989, poste 230




Tourisme Lotbinière
www.cldlotbiniere.qc.ca
(418) 926-2205, poste 209



Laurent Lessard, député de Frontenac
Ministre du Travail, responsable de Chaudière-Appalaches
309, boul. Frontenac Ouest, Thetford Mines
(418) 332-3444 • yvon.nadeau@travail.gouv.qc.ca




Sylvie Roy, députée de Lotbinière
1000, rue St-Joseph, Laurier-Station
www.sylvieroy.org
1-800-463-1928 • sylvieroy@assnat.qc.ca



PARTENAIRE DANS LE CADRE DU PROGRAMME DE MISE EN VALEUR DE L'ENVIRONNEMENT
Poste Appalaches, ligne Lévis-des Cantons

Réalisation : Pascal Binet • Conception : Info-Logik

Le circuit de découverte des chemins Craig et Gosford



Une excursion
dans l'histoire et le patrimoine
des municipalités de



Pour informations supplémentaires :
✓ consultez le www.craig-gosford.ca
✓ écrivez à info@craig-gosford.ca
✓ communiquez au 1 877 335-7141

Vivez une excursion dans l'histoire et le patrimoine des municipalités des chemins Craig et Gosford !

Inverness


Fondée à la suite de l'arrivée d'immigrants écossais en 1829, Inverness conserve encore de nombreux témoignages de cette culture. Érigé en municipalité en 1845, ce village bucolique deviendra le chef-lieu du comté. Plusieurs confessions religieuses s'y établirent, dont les presbytériens, qui furent les premiers à construire leur église. Haut lieu du bronze en Amérique, Inverness abrite plusieurs fonderies d'art et son célèbre musée situé dans l'ancien palais de justice. Et, enfin, la renommée de son Festival du Bœuf n'est plus à faire. Un circuit guidé dans le village et le canton, «La Route Celtique», reconstitue la colonisation jusqu'à nos jours avec la possibilité de visiter les églises du circuit.



Municipalité d'Inverness
1799, rue Dublin • (418) 453-2512
muni.inverness@bellnet.ca

Irlande

La colonisation dans le canton débute dans le hameau de Maple Grove avec Amos Hall en 1807. Originaire du Massachusetts, soldat et ancien garde du corps du premier président des États-Unis, George Washington, Hall s'était rendu pêcher au lac à la Truite en 1804. Il délimite alors un emplacement où sera construite en 1839 la première église anglicane Holy Trinity, reconstruite en 1900. Il s'installe définitivement en 1807 avec sa femme Martha et ses onze enfants. Sise au croisement des chemins Craig et Gosford, la municipalité a bénéficié tout au long du siècle de ce carrefour économique.



Municipalité d'Irlande
157, chemin Gosford • (418) 428-9216
mun.irlande@globetrotter.net

Kinnear's Mills

C'est dans un décor digne d'une carte postale qu'est situé Kinnear's Mills, entouré de montagnes et parcouru par la rivière Osgood, témoin de l'époque révolue des moulins qui ont vu naître ce village à compter des années 1820. James Kinnear et son épouse Harriet Wilson sont à l'origine du développement de ce village. Kinnear's Mills est reconnu site historique depuis 1985 grâce à ses quatre églises de confessions religieuses différentes (méthodiste, Église unie, catholique et anglicane), situées tout près les unes des autres. Durant la saison estivale, une équipe d'animateurs reconstitue l'histoire de ce village en chants, danses et costumes d'époque.



Municipalité de Kinnear's Mills
120, rue des Églises • (418) 424-3377
munikin@globetrotter.net

Ste-Agathe

Favorisée par le chemin Gosford et la construction du chemin de fer Le Grand Tronc, Ste-Agathe reçoit d'abord plusieurs immigrants Irlandais et se développe vraiment à partir de la moitié du 19^e siècle. La paroisse est dédiée à Ste-Agathe, une vierge martyre honorée par les Irlandais. L'architecture élégante des maisons invite à faire plus ample connaissance avec la municipalité. La force et la beauté majestueuse de la chute de la rivière Palmer séduisent les amants de la nature et de la détente. On y retrouve une plage, des sentiers de randonnée, des aires de pique-nique ainsi qu'un camping sauvage.



Municipalité de Ste-Agathe
254, rue Saint-Pierre • (418) 599-2605
admin@ste-agathelotb.org

St-Ferdinand

Sise dans le piedmont des Appalaches, en bordure de la région de L'Érable et de L'Amiante, la mission catholique de St-Ferdinand, constituée en paroisse en 1858, est devenue un site de villégiature par excellence en raison de son lac. On y pratique notamment la pêche et différents sports nautiques et hivernaux. Après plusieurs démembrements du canton d'Halifax, la municipalité de St-Ferdinand regroupe aujourd'hui les anciens villages de Bernerville et Vianney. Cette municipalité au panorama saisissant est reconnue aussi pour ses Fêtes du Lac William et son Festival du Montagnard.



Municipalité de St-Ferdinand
821, rue Principale • (418) 428-3480
st-ferdi@ivic.qc.ca

St-Gilles

Traversée par la rivière Beauvivre, la municipalité de St-Gilles doit son nom au premier seigneur de Beauvivre, Gilles Rageot, dont il obtint la concession du gouverneur de Beauharnois en 1737. Les premiers défrichements se firent vers 1770. Quatre peuples ont contribué au développement de St-Gilles : les Français, les Allemands, les Écossais et les Irlandais. Temples et cimetières, protestants et catholiques conservent leur mémoire. La paroisse catholique est fondée en 1828 et la municipalité en 1855. Il est possible de visiter l'église, construite en 1882, le presbytère,



Municipalité de St-Gilles
161, rue O'Hurley • (418) 888-3198
st-gilles@globetrotter.net

St-Jacques-de-Leeds


Connue autrefois sous le nom de Leeds Village, la municipalité de St-Jacques-de-Leeds accueille son premier habitant en 1809, en la personne d'Archibald MacLean. Cet Écossais qui, en plus de participer à la guerre de 1812 à titre d'éclaireur pour l'armée, apporta une aide essentielle à l'établissement des autres immigrants dans le canton. En 1831, la mission anglicane St. James est fondée. En 1833, c'est au tour de la mission catholique St-Jacques. L'église St. James est située sur un site patrimonial où il est possible de visiter l'église, le presbytère en pierres de champ ainsi que deux anciennes écoles de rang et de village.



Municipalité de St-Jacques-de-Leeds
355, rue Principale • (418) 424-3321
mun.leeds@bellnet.ca

St-Jean-de-Brébeuf

Longtemps appelé Lower Ireland à cause de la présence anglophone dans le canton, le territoire actuel de St-Jean-de-Brébeuf est constitué en paroisse catholique en 1930 et en municipalité en 1946. La première église de confession anglicane est construite en 1839 et est nommée Ward Church en l'honneur du dévoué pasteur Robert Grant Ward. C'est son fils qui exploite le premier gisement d'amiante dans la région. L'église est reconstruite en 1885 et porte le nom de Christ Church. De nombreux cimetières longent le circuit et à l'endroit le plus élevé, un belvédère d'observation présente un panorama impressionnant.



Municipalité de St-Jean-de-Brébeuf
344, chemin Craig • (418) 453-7774
munst-jean@globetrotter.net

Visitez notre site Internet (www.craig-gosford.ca) pour en connaître plus sur les attraits à visiter.